




LEGENDA

- granica zahvata plana
- granica PPPN MD
- granica obalnog područja
- granice između sektora
- granica i oznaka vlasništva
- ostale linije
- postojeći objekti
- pomoćni objekti
- nazivi objekata, ulica, rijeka
- UP 1 oznaka urbanističke parcele
- granica urbanističke parcele
- spratnost objekata
- Pjesacke pasarele
- Pristanište - potporni zidovi
- Marina
- Svetionik
- Trajekt
- svjetska bastina
- sakralna arhitektura
- spomen obilježje
- trasa Brze obalne saob.
- vodovod postojeći
- vodovod planirani
- ukidanje vodovoda
- fekalna kanalizacija
- fekalna kanalizacija planirana
- fekalna kanalizacija planirana - pumpna stanica
- planirana atmosferska kanalizacija

**Državna studija lokacije
"Sektor 20" & "Sektor 21"**

**Hidrotehnička infrastruktura
List br.1 - dio karte za "Sektor 20"**

Investitor	Oznaka sjevera
 Ministarstvo održivog razvoja i turizma	
Obrađivač	Razmjera
 republički zavod za urbanizam i projektovanje - ad podgorica rzup	R 1:2 500
	Broj lista
	10